


KARSTEN OELZE  
TIMO MARSCHNER



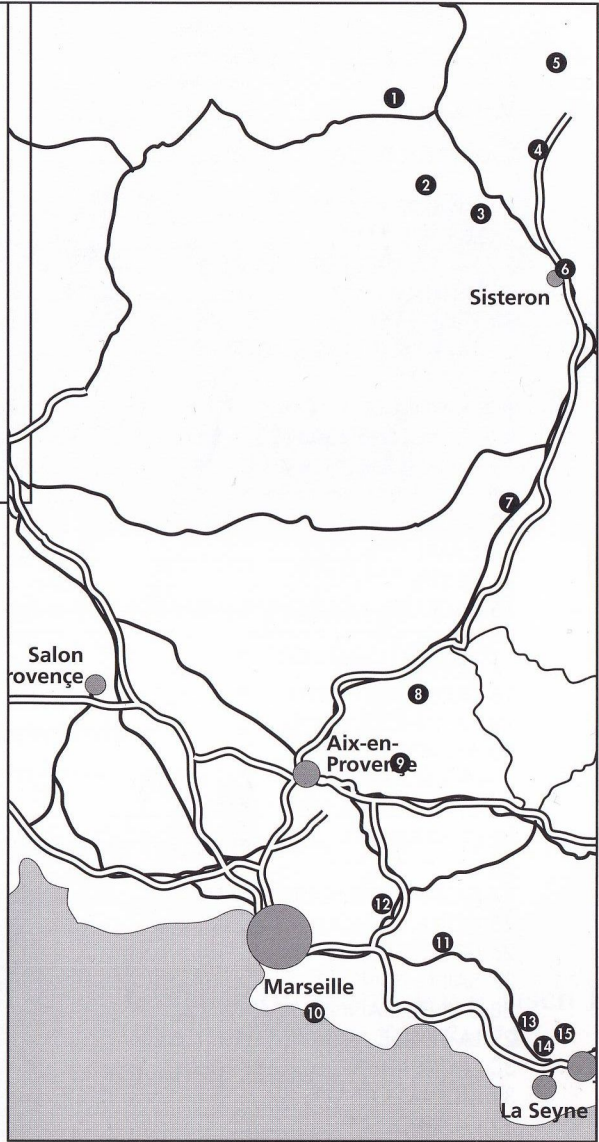
SPORTKLETTERFÜHRER SÜDFRANKREICH

# MISTRAL 2

# Inhalt

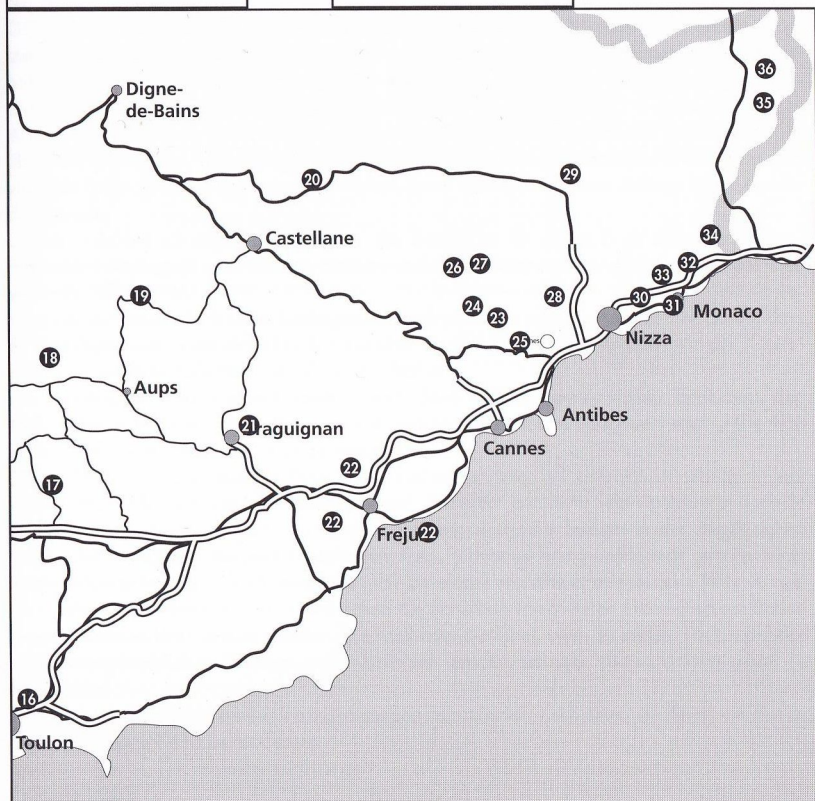
Übersicht der Gebiete .....	10
Vorwort .....	12
Gebrauch des Führers .....	14
1 LA PIARRE **/**** .....	18
2 ORPIERRE **** .....	20
3 CHATEAUNEUF-DE-CHABRE **/**** (RIBIERS */**).....	32
4 VENTAVON *** .....	40
5 CEÛSE **** .....	50
6 SISTERON / LA GACHE **/**** .....	64
7 VOLX *** .....	72
8 ROCHER DE LA CONSOLATION **/**** .....	84
9 STE. VICTOIRE/SAINT SER *** .....	92
10 CALANQUES-SORMIOU **** .....	110
11 SAINTE-BAUME **/**** .....	124
12 LASCOURS *** .....	134
13 CIMAI *** .....	140
14 DESTEL ***/**** .....	150
15 BAOU DE 4 OURO *** (MT.FARON **).....	158
16 MT. COUDON **/**** .....	174
17 CHATEAUVERT **** .....	182
18 QUINSON **/**** .....	192
19 AIGUINES **/**** .....	202
20 ANNOT *** (LES SCAFFARELS *** / LE FUGERET ***).....	210
21 CHATEAUDOUBLE **/**** .....	222
22 L'ESTEREL *** .....	228
23 COURMES *** .....	250
24 GORGES DU LOUP ***/**** .....	254
25 COLLE SUR LOUP ** .....	260
26 GREOLIERES *** .....	266
27 SAINT PONS ** .....	272
28 SAINTE-JANNET **/**** .....	276
29 LA TRINÉE **/**** .....	292
30 LA TRINITE ** .....	294
31 MONACO **** .....	296
32 GORBIO *** .....	314
33 PEILLON *** .....	320
34 CASTILLON **** .....	326
35 LA BRIGUE **/**** .....	330
36 TENDE *** .....	334

- La Pierre ①
- Orpierre ②
- Chateauneuf-de-chabre (Ribiers) ③
- Ventavon ④
- Ceüse ⑤
- Sisteron ⑥
- Volx ⑦
- Rocher de la Consolation ⑧
- Ste. Victoire ⑨
- Calanques-Sormiou ⑩
- Sainte-Baume ⑪
- Lascours ⑫
- Cimai ⑬
- Destel ⑭
- Baou de 4 ouro (Mt. Faron) ⑮



Mt. Coudon	16
Chateauvert	17
Quinson	18
Aiguines	19
Annot	20
(Les Scaffarels/ Le Fugeret)	21
Chateaudouble	22
L'Esterel	23
Courmes	24
Gorges du Loup	25
Colle sur Loup	25

Gréolières	26
Saint Pons	27
Sainte-Jeannet	28
La Trinee	29
La Trinite	30
Monaco	31
Gorbio	32
Peillon	33
Castillon	34
La Brigue	35
Tende	36



## Allgemein (Fortsetzung)

che Anstiege gibt. Nicht zu vergessen das CHATEAU mit etlichen Vierern und Fünfern. Wenn all die vielen „Easy-Climbs“ abgehakt sind und man sich an das Gestein gewöhnt hat, ist es an der Zeit, sich an die vielen Touren im Bereich 5c bis 6a+ heranzutasten. Bei der Wahl des Sektors ist bei diesem Schwierigkeitsgrad (mit Ausnahme vom QUIQUILLON-OUEST) beinahe nichts falsch zu machen. Unglaublich, was ORPIERRE bis 6a+ alles zu bieten hat. Das Tolle: zu jeder Jahreszeit findet man einen geeigneten Sektor. Leider ist die eine oder andere Route vom Handschweiß schon etwas abgegriffen, doch dieses Problem besteht auch in anderen Top-Gebieten.

Im Bereich 6b/6c hat Orpierre ebenfalls einiges zu bieten. Die Sektoren CHATEAU, BELLERIC und QUIQUILLON bieten hier traumhafte Touren.

Ein dickes Lob gilt der Gemeinde Orpierre, die es durch finanzielle Mittel ermöglichte, Zufahrtswege und Parkplätze einzurichten. Besonders praktisch für die etwas gehfaulen Sportkletterer ist der neu angelegte Parkplatz (P3) unterhalb des QUATRE HEURES. Auch wurden alle Zugangswege neu angelegt und ausgeschildert. Der bereits erwähnte Campingplatz bietet sich als zentral gelegenes "Basislager" an. Er befindet sich am südlichen Ortsrand, in unmittelbarer Nähe vom Freibad und der Minigolf-Anlage und bietet schöne, schattige Plätze, saubere Sanitäranlagen und einen eigenen Swimmingpool mit Kinderbecken. Als Kletterer bekommt man sogar einen Preisnachlass, sofern auf der Biwakwiese übernachtet wird. Wer's etwas bequemer haben will, kann sich im Kletter-Gite „Croc' Roc“, nahe dem Dorfplatz, einquartieren. Pierre-Yves, der Haupteinschließer von Orpierre, leitet die Herberge und das gleichnamige Restaurant, welches wir wärmstens empfehlen können.

Zum Schluss noch ein paar Tipps für die Ruhetage. Wer im Besitz eines Bikes ist, sollte dies auf jeden Fall mit nach Orpierre bringen, denn rund um das Dorf gibt es etwa 20 ausgeschilderte Rundkurse in allen Schwierigkeiten. Einen Bikeführer erhält man im Kletterladen. Dort werden auch Räder ausgeliehen. Die Gorge de Meouge bietet neben dem Klettergebiet Châteauneuf de Chabre (siehe Seite 32) hervorragende Drachen- und Gleitschirmflugmöglichkeiten. Außerdem kann man sich hier in herrlichen Badegumpen abkühlen.

Ca. 22 km nordwestlich von Sisteron und 13 km südlich von Serres.

Parkplätze zwischen 670 m (P1) und 830 m (P2).

Einstiege zwischen 730 m (CHATEAU) u. ca. 900 m (Quatre Heures).

Von Grenoble auf der A 51 bis zum Autobahnende. Weiter auf der N 75 über den Col de la Croix Haute in Richtung Sisteron. In Eyuigans (ca. 11 km nach Serres) rechts abbiegen auf die D 30 nach Orpierre. Weitere Zufahrt siehe jeweiliger Sektor.

Siehe jeweiliger Sektor.

„Grimper dans le Pay du Buech“ der Klettergemeinschaft FFME.

Topo „Orpierre“, in dem auch Agnielles und Châteauneuf-de-Chabre beschrieben werden. Erhältlich zum Beispiel in Orpierre bei Vertige Sport.

Campingplatz „Des Princes d'Orange“, 05700 Orpierre, Tel. 04 92 66 22 53. Öffnungszeiten: 1. April bis 11. November. Es können auch Hütten gemietet werden. Schöner Platz mit Swimmingpool. Preisnachlass für Kletterer auf der Biwakwiese.

Gite d'Etape „Croq'Roc“, 57000 Orpierre, Tel. 04 92 66 25 00. Ganzjährig geöffnet.

Kleinere Geschäfte in Orpierre. Supermarkt in Laragne-Montéglin.

Mehrere Brunnen in Orpierre. Toilettenhaus und Waschbecken beim P1. Wasserstelle am P2.

In Orpierre „Vertige Sport“ Grand Rue; Tel. 04 92 66 28 50, Internet: [www.Orpierre.com](http://www.Orpierre.com).

05700 Orpierre; im Rathaus am Dorfplatz bei der Kirche. Tel. 04 92 66 30 45, Fax 04 92 66 32 52. Öffnungszeiten: Montag von 15.00 bis 19.00 Uhr, Freitag und Samstag von 15.00 bis 19.00 Uhr, Sonntag von 10.00 bis 13.00 Uhr.

## Lage

## Meereshöhe

## Zufahrt

## Parken/Zugang

## Topo

## Übernachtung

## Lebensmittel

## Wasser

## Sportgeschäft

## Touristenbüro

## Übersicht der Sektoren

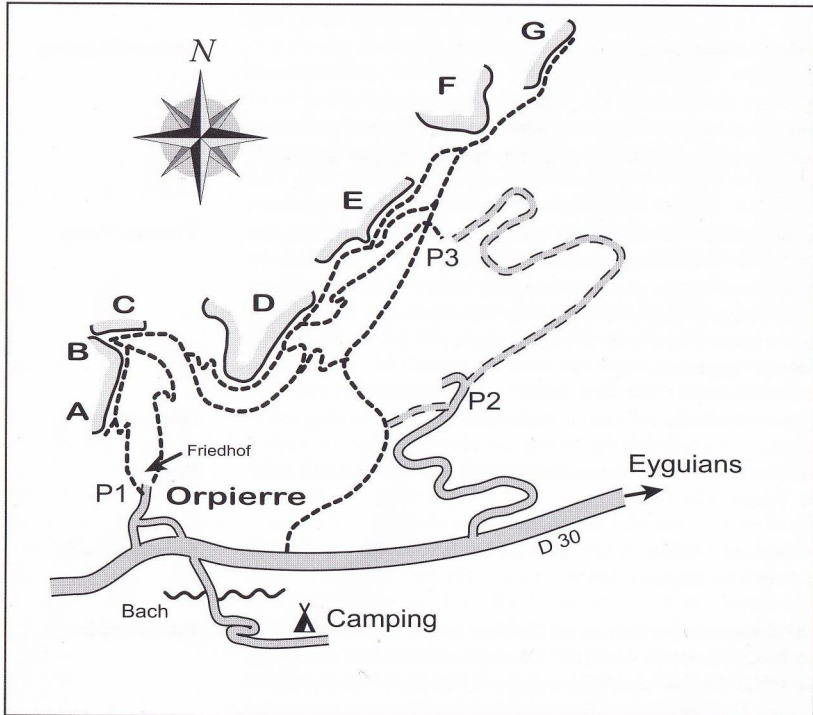
Sektor A CHATEAU  
Sektor B LA CASCADE  
Sektor C BELLERIC  
Sektor D QUIQUILLON  
Sektor E QUATRE HEURES  
Sektor F L'ADRECH  
Sektor G LES BLACHES

Seite 24

Seite 28

Seite 28

Seite 30



**CHATEAU**

In Orpierre an der Kirche vorbei zum Parkplatz beim Friedhof (P1).

Siehe Skizze Seite 24. Gehzeit von P1 ca. 5 min.

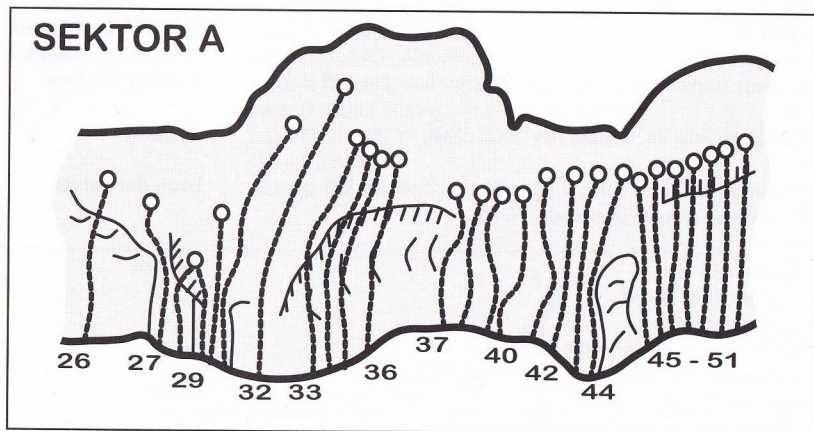
Die Felsen sind nach Osten ausgerichtet. In Sommer fällt ab ca. 13.00 Uhr der erste Schatten in die Wand.

1. Ciao Emile 5b
2. L'eloge de la fuite 4c  
(links um die Ecke)
3. Paris-Texas 4b (links um die Ecke)
4. Le serpent d'étoile 4c
5. Ini... 4b
6. Tiation 4c
7. Traffic 4a
8. Canardo 4c (linkshaltend)
9. Palmer 5a (rechtshaltend)
10. Les clochards célestes 5b/c
11. Le ficelou de Miss Waikiki 5c+
12. Think punk 5b
13. Cachou pour un lézard 5c
14. Les racines du ciel 6a
15. Maudit manège 1.SL 6a/ 2.SL 6b+
16. Sax, éponge et rodéo 5c
17. Dernière prise avant le relais 5c
18. Le ventre plein 5b
19. Les rescapés de la Côte d'Azur 5a
20. Lent dehors 5a
21. Le fou d'Amérique 5a (links weg)
22. Le fou (direct) 6a (rechts weg)
23. Les blessures de l'âme 7a
24. Evitons d'importuner l'étrangleur 7a
25. Les copains d'abord 6c+

**Sektor A****Zufahrt/Parken****Zugang****Lage der Felsen****Routen**



SEKTOR A



**Sektor A**  
**Fortsetzung**

- 26. Les vidanges du diable 7a+
- 27. Pas de bras, pas de chocolat 7b
- 28. Tombes et tais-toi 7b
- 29. 7. Mai 1995, désillusion 7b
- 30. Les kilos vont en erfer 7a
- 31. La moulinette endimanchée 6a
- 32. Poupoupidou ou le chant des étoiles 1.SL 6c/2.SL 6a+
- 33. Ohm 7b (32m!)
- 34. Ca va counier 7c
- 35. Je suis une Hyene 8b+
- 36. Mission impossible 8c
- 37. Pourquoi tant de haine 7b+
- 38. Toutes les chances plus une 7b
- 39. L'ange gardien 7b+
- 40. Les ailes du désir 6c+
- 41. Pour un bébé robot 7b
- 42. Le vol d'Icare 6b
- 43. Costaud lulu 6a
- 44. Amélie Mélodie 6a
- 45. Destruction reamenagement en cours 7b+ (geschlagener Griff)
- 46. Bookaro banzai 8a
- 47. Hurlement 8a/8a+ (grüner Pfeil am Einstieg)
- 48. N'oubliez jamais 8b
- 49. Heureusement il y a la bière 7c+
- 50. Maman, je vais mourir 7c
- 51. Même pas mal 7c